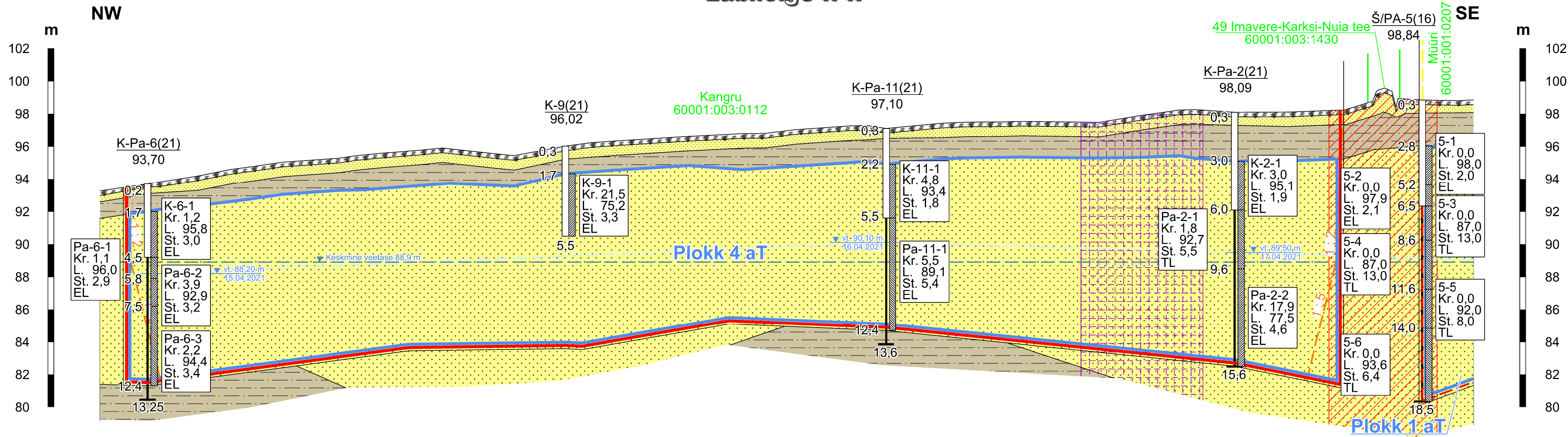
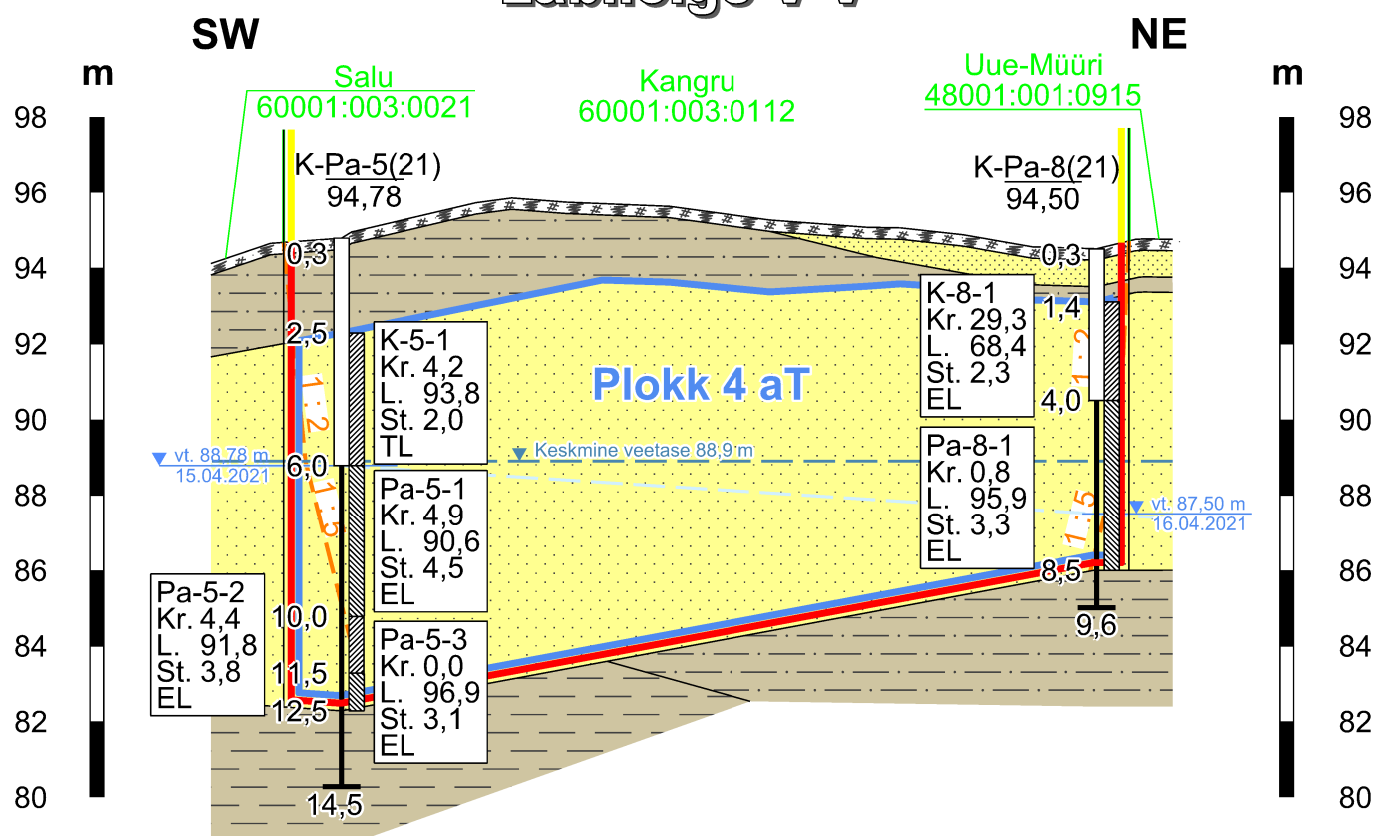


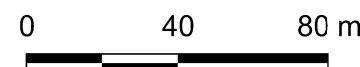
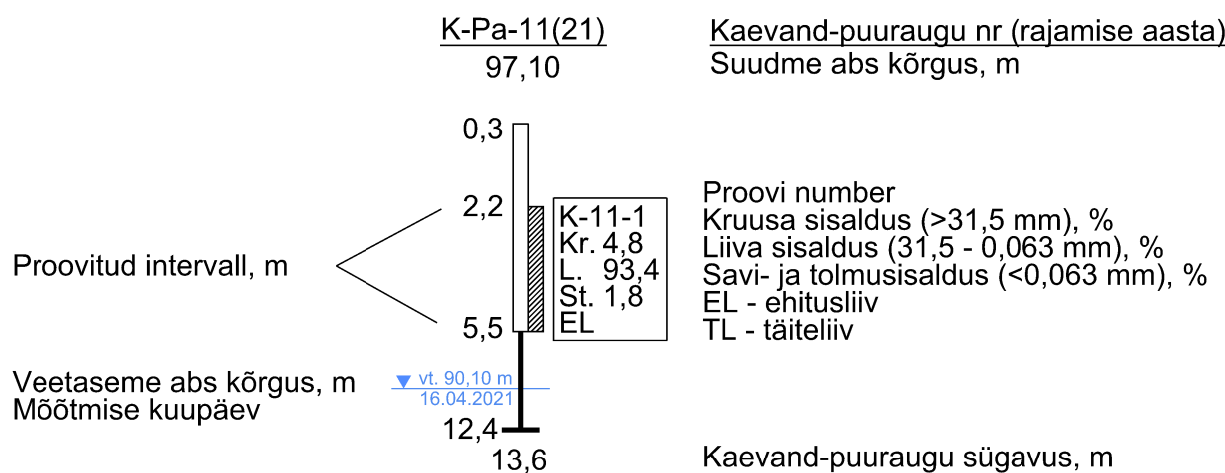
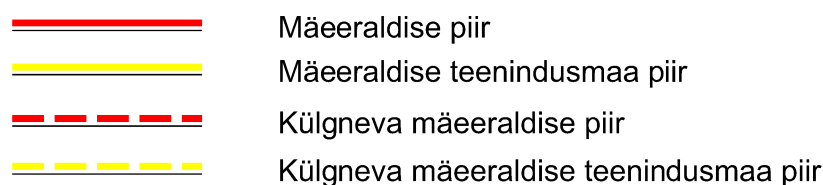
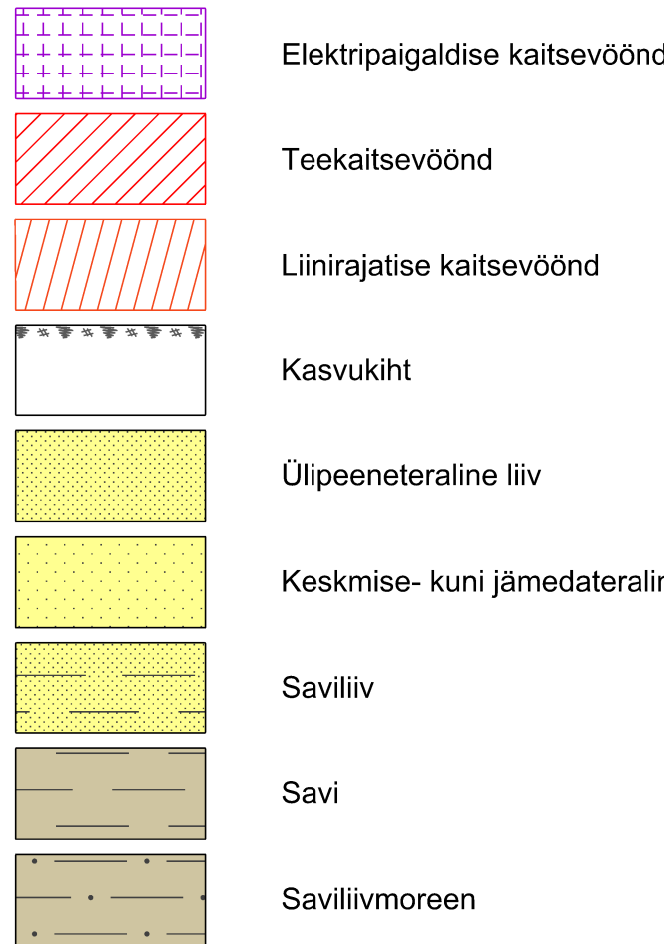
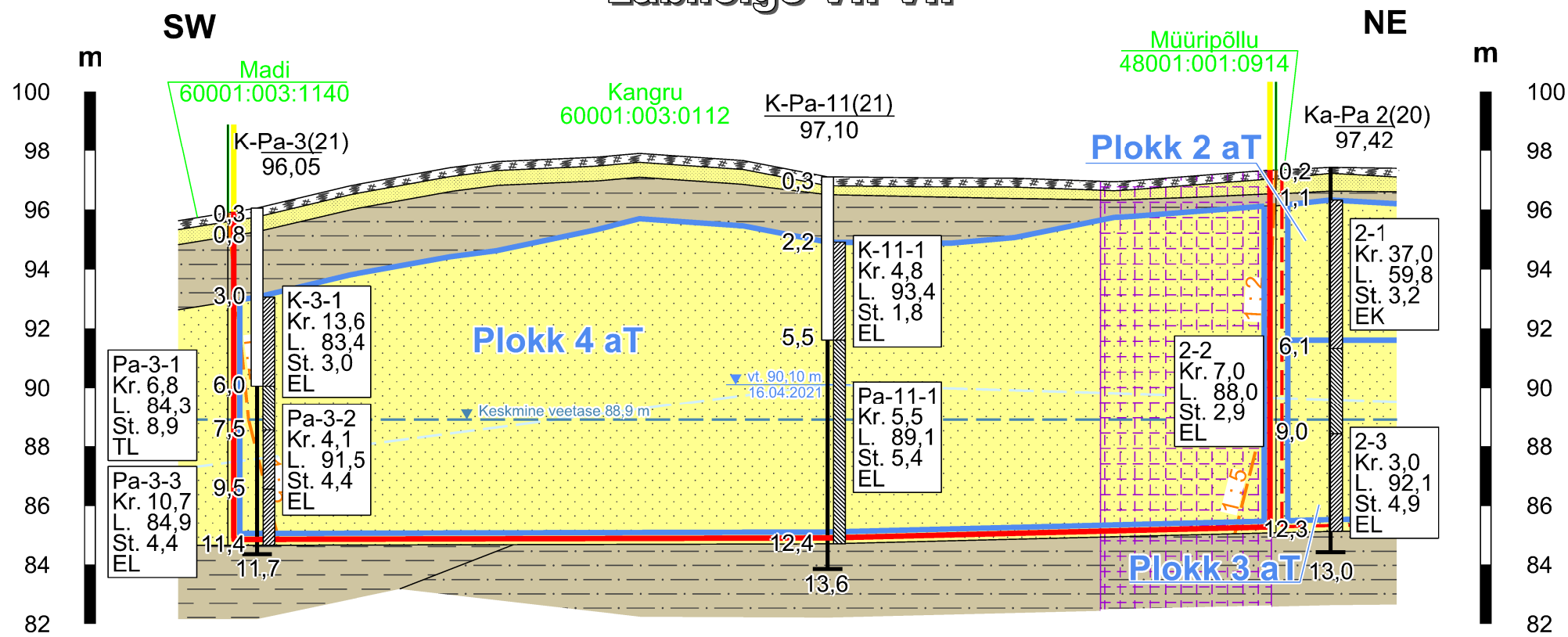
Läbilõige II-II'



Läbilõige V-V'



Läbilõige VII-VII'



Märkused:

- Kõrgused EH2000 süsteemis.
- Plaani koostamisel on kasutatud:
  - Muri kruusamaardla Muri III uuringuruumi geoloogilise uuringu aruanne (varu seisuga 01.05.2021) (OÜ Inseneribüroo STEIGER, töö nr 21/3420).
- Kasutatud tarkvara: Bentley PowerCivil for Baltics V8i (litsents: 70000661800020).

Objekti nimetus ja aadress <b>Muri III liivakarjäär</b> Mulgi vald, Viljandi maakond	Joonise sisu <b>Geoloogilised läbilõiked II - II', V - V' ja VII - VII'</b>
Loa omanik <b>Osühind DPS Invest</b> Viimsi tee 14, Tallinn 12112 jp@tt.ee	Graafiline lisa 2/3 Mõõtkava H 1 : 2000 V 1 : 200
<b>OÜ Inseneribüroo STEIGER</b> Männiku tee 104, 11216 Tallinn +372 668 1011, info@steiger.ee	Koostas Kristel Veersalu /allkirjastatud digitaalselt/ Kinnitas Erki Vaguri /allkirjastatud digitaalselt/
	Kuupäev 24.01.2022 Töö nr 22/3830